



АДМИНИСТРАЦИЯ ГОРОДА ПЕРМИ
ДЕПАРТАМЕНТ ЗЕМЕЛЬНЫХ ОТНОШЕНИЙ

РЕШЕНИЕ

о размещении объектов № 1360 от 02.10.2018

г. Пермь, ул. Сибирская, 15

Департамент земельных отношений администрации города Перми в соответствии с пунктом 3 статьи 39.36 Земельного кодекса Российской Федерации, Положением о порядке и условиях размещения объектов на землях или земельных участках, находящихся в государственной или муниципальной собственности, на территории Пермского края без предоставления земельных участков и установления сервитутов, утвержденным постановлением Правительства Пермского края от 22.07.2015 № 478-п

разрешает Кривцову Сергею

размещение объекта: проезды, в том числе вдольтрассовые, и подъездные дороги, для размещения которых не требуется разрешения на строительство

на землях: государственная собственность на которые не разграничена

на срок: 1 год

местоположение: г. Пермь, Мотовилихинский район, ул. Переездная, Орджоникидзевский район, ул. Соликамская.

Территория, согласно схеме, расположена в зонах с особыми условиями использования территорий: охранный зона объектов электросетевого хозяйства, приаэродромная территория аэродрома аэропорта Большое Савино; в зоне катастрофического затопления.

Кривцову С.В.:

1. Соблюдать правила охраны электрических сетей, установленные постановлением Правительства Российской Федерации от 24.02.2009 № 160 «О порядке установления охранных зон объектов электросетевого хозяйства

и особых условий использования земельных участков, расположенных в границах таких зон».

2. Соблюдать правила охранных зон воздушного пространства, установленные постановлением Правительства Российской Федерации от 11.03.2010 № 138 «Об утверждении Федеральных правил использования воздушного пространства Российской Федерации».

3. Не допускать на земельном участке размещение объектов без обеспечения инженерной защиты таких объектов от затопления, подтопления.

Приложение:

Схема предполагаемых к использованию земель или части земельного участка с координатами поворотных точек границы земельного участка (на 4 л. в 1 экз.).

Начальник отдела предоставления
земельных участков по работе
с юридическими лицами



Н.М. Санникова

Схема предполагаемых к использованию земель или части земельного участка

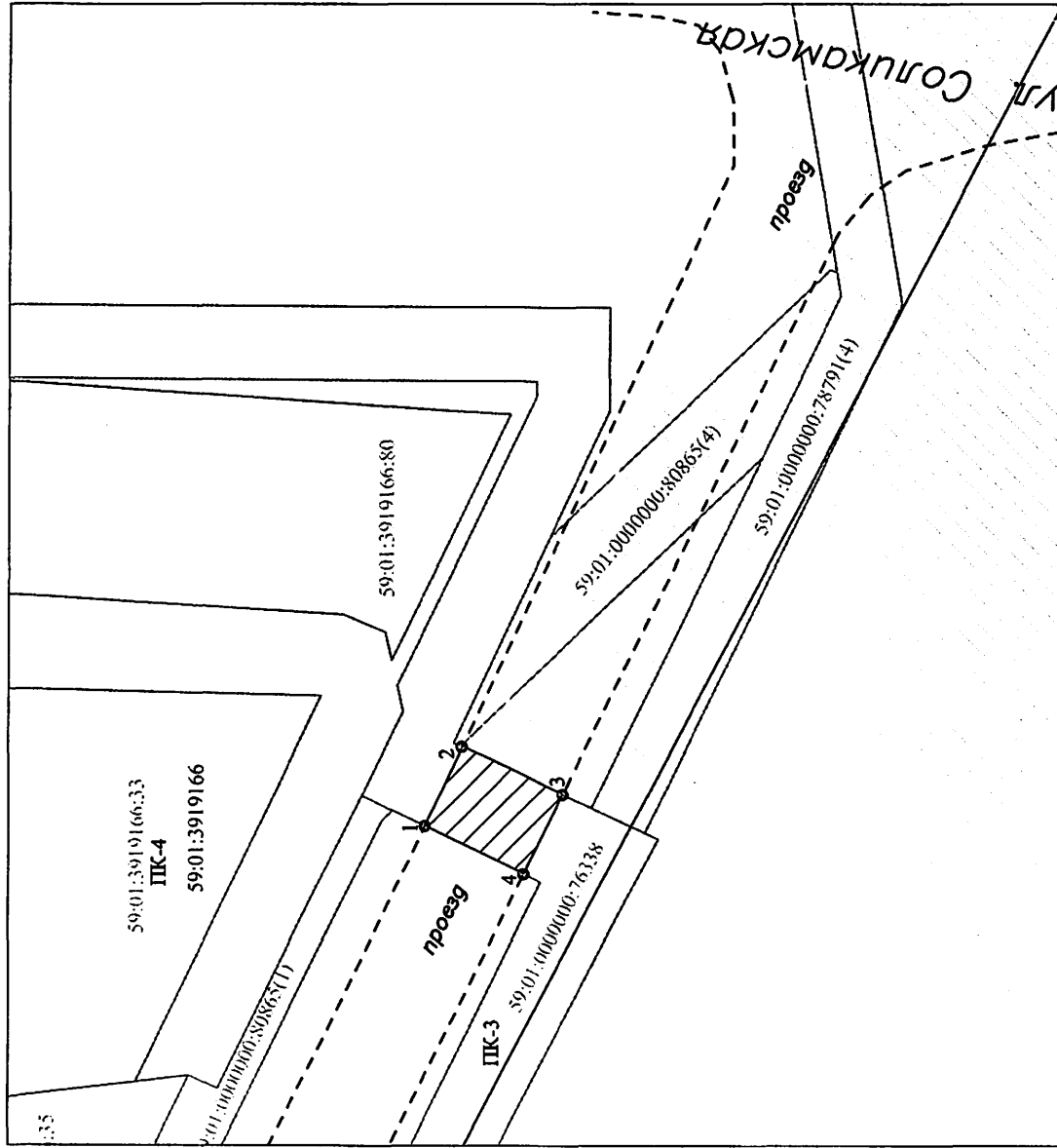
Объект: Проезды, в том числе въездные, и подъездные дороги, для размещения которых не требуется разрешения на строительство

Местоположение: Пермский край, г. Пермь, Мотовилихинский район, ул. Пересадная

Площадь земель или части земельного участка : 46 кв. м

Категория земель: земли населенных пунктов

Вид разрешенного использования : для строительства подземного газопровода среднего давления для газоснабжения котельной по ул. Соликамской, 281а в Мотовилихинском районе города Перми



Описание границ смежных землепользователей :

- от точки 1 до точки 2 земельный участок с кад. № 59:01:0000000:76338
- от точки 2 до точки 3 земли общего пользования
- от точки 3 до точки 4 земельный участок с кад. № 59:01:0000000:76338
- от точки 4 до точки 1 земли общего пользования

Условные обозначения:

- граница предполагаемого к использованию участка
- граница земельного участка по сведениям ЕГРН
- 1 - обозначение характерной точки границы
- 59:01:3919166 - номер кадастрового квартала
- кадастровый номер земельного участка
- граница кадастрового квартала
- 59:01:0000000:78791 - кадастровый номер земельного участка
- ПК-3 - зона производственно-коммунальных объектов III класса вредности
- ПК-4 - зона производственно-коммунальных объектов IV класса вредности

Каталог координат в системе МСК59		
№ п/п	X	Y
1	525002.31	2238198.02
2	524999.77	2238203.43
3	524992.89	2238200.18
4	524995.57	2238194.73

Масштаб 1:500

Заявитель:

МП

(подпись, расшифровка подписи)

Верно

Схема предполагаемых к использованию земель или части земельного участка

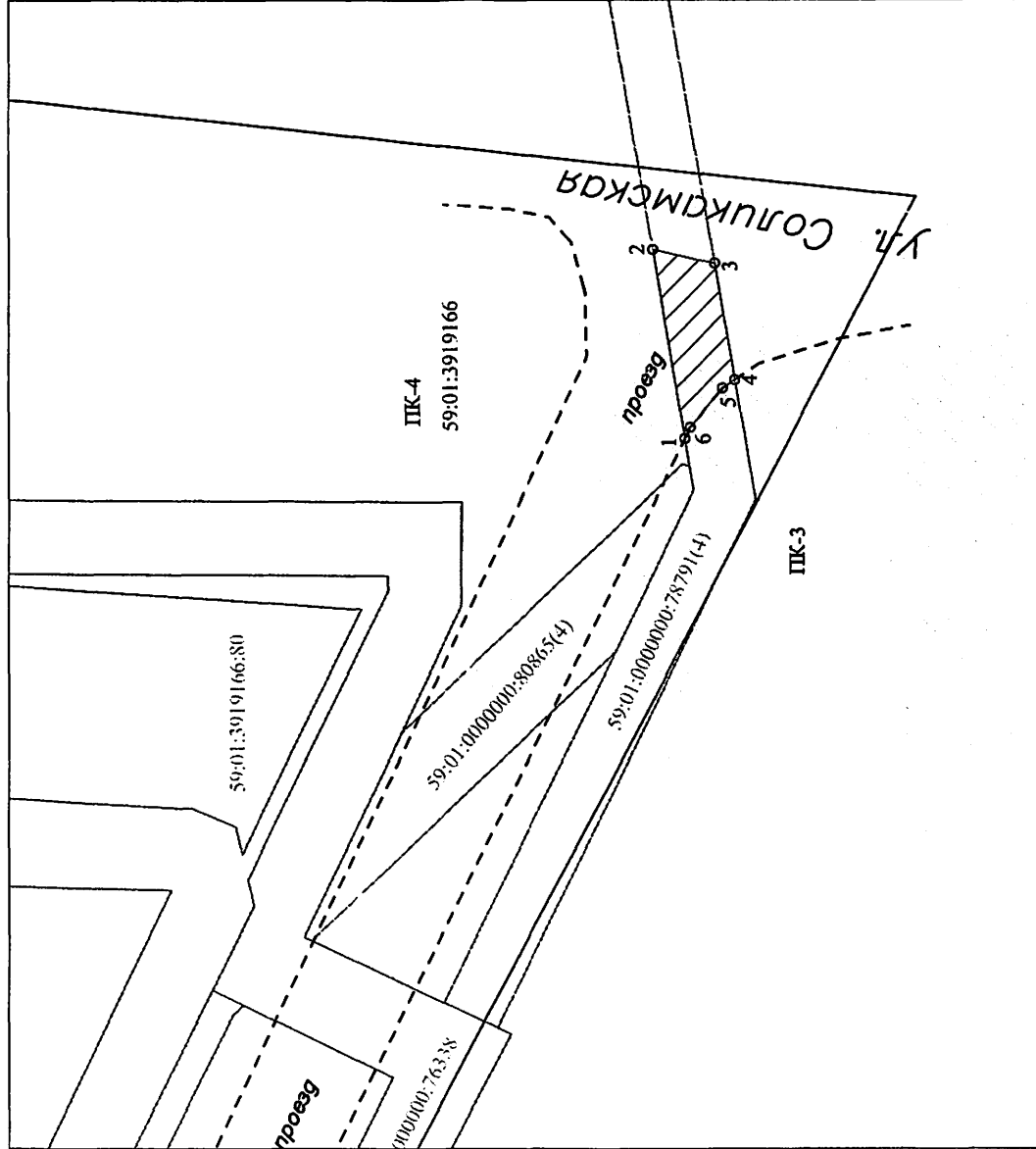
Объект: Проезды, в том числе вдоль-трассовые, и подъездные дороги, для размещения которых не требуется разрешения на строительство

Местоположение: Пермский край, г. Пермь, Мотовилихинский район, ул. Переездная

Площадь земель или части земельного участка: 41 кв. м

Категория земель: земли населенных пунктов

Вид разрешенного использования: для строительства водопровода для производственно-хозяйственных нужд, системы пожаротушения к зданию по ул. Солдакской, 281а в Мотовилихинском районе города Перми



Описание границ смежных землепользователей :

- от точки 1 до точки 2 земли общего пользования
- от точки 2 до точки 3 земельный участок с кад. № 59:01:0000000:78791
- от точки 3 до точки 4 земли общего пользования
- от точки 4 до точки 1 земельный участок с кад. № 59:01:0000000:78791

Условные обозначения:

- граница предполагаемого к использованию участка
- граница земельного участка по сведениям ЕГРН
- 1 - обозначение характерной точки границы
- 59:01:3919166 - номер кадастрового квартала
- кадастровый номер земельного участка
- граница кадастрового квартала
- 59:01:0000000:78791 - кадастровый номер земельного участка
- ПК-3 - зона производственно-коммунальных объектов III класса вредности
- ПК-4 - зона производственно-коммунальных объектов IV класса вредности

Каталог координат в системе МСК59			
№ п/п	X	Y	
1	524974.55	2238237.43	
2	524976.75	2238250.13	
3	524972.52	2238249.20	
4	524971.16	2238241.37	
5	524972.00	2238240.80	
6	524974.19	2238238.17	

Масштаб 1:500

Заявитель:

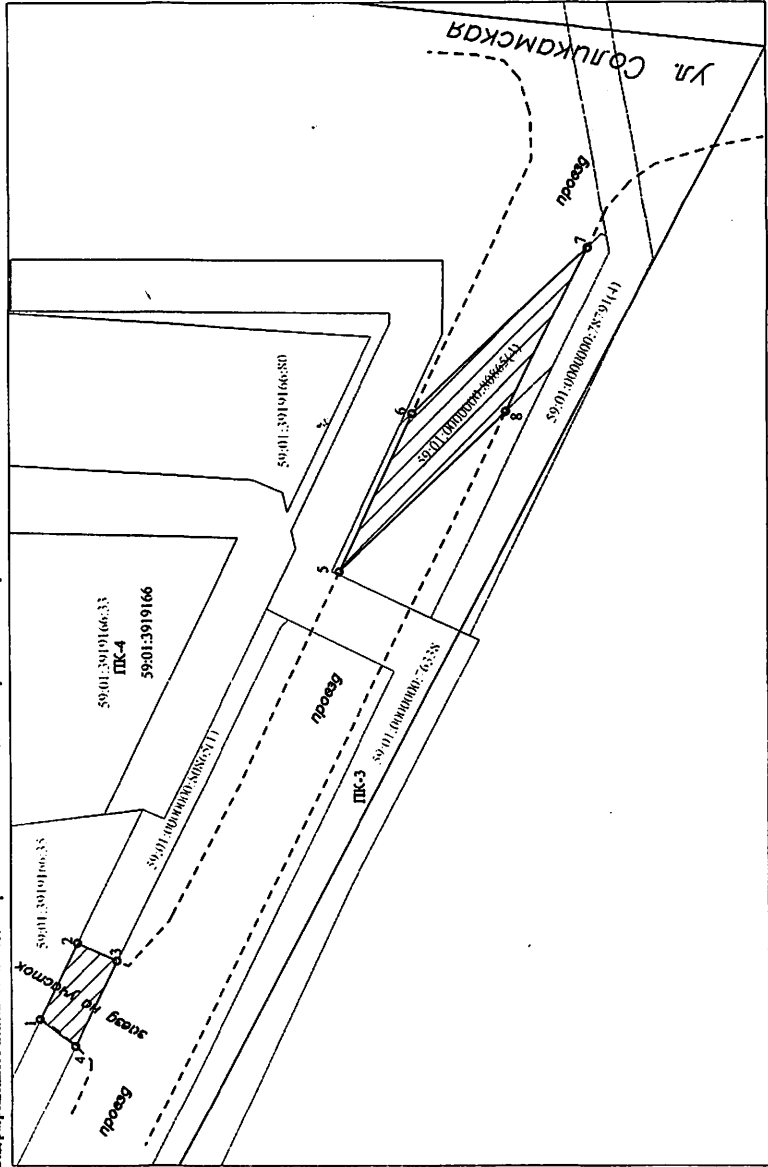
МП

(подпись, расшифровка подписи)

Верно

Схема предполагаемых к использованию земель или части земельного участка

Объект: Проезды, в том числе автодорожные, и подстанции дороги, для разрешения которых не требуется разрешения на строительство
 Местоположение: Пермский край, г. Пермь, Орловский район, ул. Солженицына, д. 283А
 Площадь земель или части земельного участка : 171 кв. м
 Категория земель: земли населенных пунктов
 Вид разрешенного использования: для строительства ЛЭП-6 кВ для электроснабжения торгового комплекса



Масштаб 1:500

Описание границ смежных землепользователей :

- от точки 1 до точки 2 земельный участок с кад. № 59:01:3919166.35
- от точки 2 до точки 3 земельный участок с кад. № 59:01:0000000.80865
- от точки 3 до точки 4 земли общего пользования
- от точки 4 до точки 1 земельный участок с кад. № 59:01:0000000.80865
- от точки 5 до точки 6 земельный участок с кад. № 59:01:0000000.80865
- от точки 6 до точки 7 земли общего пользования
- от точки 7 до точки 8 земельный участок с кад. № 59:01:0000000.80865
- от точки 8 до точки 5 земли общего пользования

Условные обозначения:

- граница предполагаемого к использованию участка
- граница земельного участка по сведениям ЕГРН
- обозначение характерной точки границы
- номер кадастрового квартала
- кадастровый номер земельного участка
- граница кадастрового квартала
- кадастровый номер земельного участка
- зона производственно-коммунальных объектов
- III класса вредности
- зона производственно-коммунальных объектов
- IV класса вредности

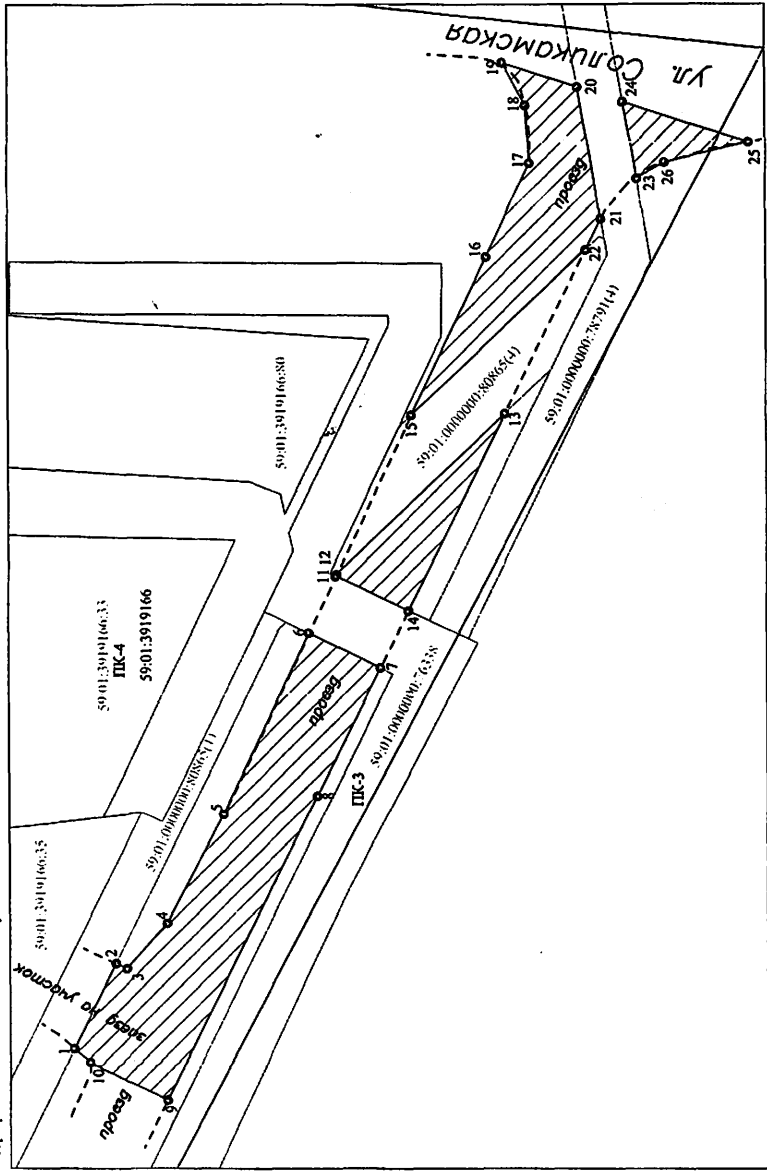
Каталог координат в системе МСК-59			
№ п/п	X	Y	
1	525028.17	2238160.69	
2	525024.61	2238168.04	
3	525020.86	2238166.12	
4	525024.84	2238158.11	
5	524999.63	2238203.72	
6	524992.58	2238218.71	
7	524976.02	2238234.46	
8	524983.89	2238218.87	

Заявитель: МП (подпись, расшифровка подписи)

Верно

Схема предполагаемых к использованию земель или части земельного участка

Объект: Проезда, в том числе автодорожные, и подстанции, для размещения которых не требуется разрешения на строительство
Местоположение: Пермский край, г. Пермь, ул. Солыкамская
Площадь земель или части земельного участка : 678 кв. м
Категория земель: земли населенных пунктов
Вид разрешенного использования: не установлен



Масштаб 1:500

Описание границ смежных землепользователей:

- от точки 1 до точки 2 земельный участок с кат. № 59-01:0000000:80865
- от точки 2 до точки 6 земли общего пользования
- от точки 6 до точки 7 земельный участок с кат. № 59-01:0000000:76338
- от точки 7 до точки 1 земли общего пользования
- от точки 11 до точки 12 земли общего пользования
- от точки 12 до точки 13 земельный участок с кат. № 59-01:0000000:80865
- от точки 13 до точки 14 земли общего пользования
- от точки 14 до точки 11 земельный участок с кат. № 59-01:0000000:76338
- от точки 15 до точки 20 земли общего пользования
- от точки 20 до точки 21 земельный участок с кат. № 59-01:0000000:78791
- от точки 21 до точки 22 земли общего пользования
- от точки 22 до точки 15 земельный участок с кат. № 59-01:0000000:80865
- от точки 23 до точки 24 земельный участок с кат. № 59-01:0000000:78791
- от точки 24 до точки 23 земли общего пользования

Условные обозначения:

- граница предполагаемого к использованию участка
- граница земельного участка по сведениям ЕГРН
- обозначение характерной точки границ
- номер кадастрового квартала
- кадастровый номер земельного участка
- граница кадастрового квартала
- кадастровый номер земельного участка
- зона производственно-коммунальных объектов
- III класса вредности
- ПК-3
- зона производственно-коммунальных объектов
- IV класса вредности
- ПК-4

Каталог координат в системе МСК59		
№ п/п	X	Y
1	525024.83	2238158.13
2	525020.86	2238166.32
3	525019.81	2238165.84
4	525015.99	2238170.14
5	525010.37	2238180.72
6	525002.37	2238198.05
7	524995.57	2238194.73
8	525001.60	2238182.47
9	525016.01	2238153.19
10	525023.36	2238156.81
11	524999.82	2238203.45
12	524999.74	2238203.61
13	524983.69	2238218.87
14	524992.89	2238200.17
15	524992.58	2238218.71
16	524985.47	2238233.78
17	524981.32	2238247.75
18	524981.63	2238248.32
19	524983.84	2238252.33
20	524976.73	2238250.02
21	524974.55	2238237.43
22	524976.02	2238234.46
23	524971.15	2238241.30
24	524972.42	2238248.63
25	524960.58	2238244.79
26	524968.50	2238242.82

Завантажено:

МП

(подпись, расшифровка подписи)

Верно